













QUOTA	LOCALITA'		KM PARZIALI	KM PROGR.	KM RIMASTI	MEDIA km/h 40	MEDIA Km/h 42
PROVINCIA DI PISTOIA							
Comune di Buggiano							
	35	Borgo a Buggiano	↑ Corso Indipendenza - partenza ufficiale	0,0	0,0	118,3	14:30
	40	Borgo a Buggiano	↑ SR 435	0,6	0,6	117,7	14:30
Comune di Uzzano							
	40	Santa Lucia	↑ Rotonda - SP 11	0,6	1,2	117,1	14:31
	30	Molinaccio	↑ SP 11	1,0	2,2	116,1	14:33
Comune di Pescia							
	35	Alberghi	← SP 13	1,1	3,3	115,0	14:34
	30	Alberghi	→ Via di Montecarlo	0,3	3,6	114,7	14:35
	30	Alberghi	← Rotonda - SP 50	0,4	4,0	114,3	14:35
	30	Alberghi	→ Rotonda - SP 13	0,7	4,7	113,6	14:37
	25	Pesciamorta	↑ SP 13	1,9	6,6	111,7	14:39
Comune di Chiesina Uzzanese							
	20	Chiesanuova	↑ SP 13	1,0	7,6	110,7	14:41
	20	Chiesanuova	← Rotonda - SP 54	0,7	8,3	110,0	14:41
	20	Ponte a Batoni	← Rotonda - SP 4	0,9	9,2	109,1	14:43
	20	Molin Nuovo	↑ SP 4	1,8	11,0	107,3	14:46
Comune di Buggiano							
	35	Santa Maria	↑ SP 4 - Villa Bellavista	1,0	12,0	106,3	14:48
	35	Santa Maria	← SP 4	0,5	12,5	105,8	14:48
	35	Santa Maria	↑ Rotonda - Via Santa Maria	0,2	12,7	105,6	14:49
S	35	Borgo a Buggiano	↑ Corso Indipendenza (1° Passaggio Arrivc	0,8	13,5	104,8	14:50
	40	Borgo a Buggiano	↑ SR 435	0,6	14,1	104,2	14:50
Comune di Uzzano							
	40	Santa Lucia	↑ Rotonda - SP 11	0,6	14,7	103,6	14:52
	30	Molinaccio	↑ SP 11	1,0	15,7	102,6	14:52
Comune di Pescia							
	35	Alberghi	← SP 13	1,1	16,8	101,5	14:55
	30	Alberghi	→ Via di Montecarlo	0,3	17,1	101,2	14:55
	30	Alberghi	← Rotonda - SP 50	0,4	17,5	100,8	14:56
	30	Alberghi	→ Rotonda - SP 13	0,7	18,2	100,1	14:57
	25	Pesciamorta	↑ SP 13	1,9	20,1	98,2	15:00
Comune di Chiesina Uzzanese							
	20	Chiesanuova	↑ SP 13	1,0	21,1	97,2	15:01
	20	Chiesanuova	← Rotonda - SP 54	0,7	21,8	96,5	15:02
	20	Ponte a Batoni	← Rotonda - SP 4	0,9	22,7	95,6	15:04
	20	Molin Nuovo	↑ SP 4	1,8	24,5	93,8	15:06
Comune di Buggiano							
	35	Santa Maria	↑ SP 4 - Villa Bellavista	1,0	25,5	92,8	15:08
	35	Santa Maria	← SP 4	0,5	26,0	92,3	15:09
	35	Santa Maria	↑ Rotonda - Via Santa Maria	0,2	26,2	92,1	15:09
S	35	Borgo a Buggiano	↑ Corso Indipendenza (2° Passaggio Arrivc	0,8	27,0	91,3	15:10
	40	Borgo a Buggiano	↑ SR 435	0,6	27,6	90,7	15:11
Comune di Uzzano							
	40	Santa Lucia	↑ Rotonda - SP 11	0,6	28,2	90,1	15:12
	30	Molinaccio	↑ SP 11	1,0	29,2	89,1	15:13
Comune di Pescia							
	35	Alberghi	← SP 13	1,1	30,3	88,0	15:15
	30	Alberghi	→ Via di Montecarlo	0,3	30,6	87,7	15:15
	30	Alberghi	← Rotonda - SP 50	0,4	31,0	87,3	15:16
	30	Alberghi	→ Rotonda - SP 13	0,7	31,7	86,6	15:17
	25	Pesciamorta	↑ SP 13	1,9	33,6	84,7	15:20
Comune di Chiesina Uzzanese							
	20	Chiesanuova	↑ SP 13	1,0	34,6	83,7	15:21

20	Chiesanuova	← Rotonda - SP 54	0,7	35,3	83,0	15:22	15:20	
20	Ponte a Batoni	← Rotonda - SP 4	0,9	36,2	82,1	15:24	15:21	
20	Molin Nuovo	↑ SP 4	1,8	38,0	80,3	15:27	15:24	
Comune di Buggiano								
35	Santa Maria	↑ SP 4 - Villa Bellavista	1,0	39,0	79,3	15:28	15:25	
35	Santa Maria	← SP 4	0,5	39,5	78,8	15:29	15:26	
35	Santa Maria	↑ Rotonda - Via Santa Maria	0,2	39,7	78,6	15:29	15:26	
	35	Borgo a Buggiano	↑ Corso Indipendenza (3° Passaggio Arriv	0,8	40,5	77,8	15:30	15:27
40	Borgo a Buggiano	↑ SR 435	0,6	41,1	77,2	15:31	15:28	
Comune di Uzzano								
40	Santa Lucia	↑ Rotonda - SP 11	0,6	41,7	76,6	15:32	15:29	
30	Molinaccio	↑ SP 11	1,0	42,7	75,6	15:34	15:31	
Comune di Pescia								
35	Alberghi	← SP 13	1,1	43,8	74,5	15:35	15:32	
30	Alberghi	→ Via di Montecarlo	0,3	44,1	74,2	15:36	15:33	
30	Alberghi	← Rotonda - SP 50	0,4	44,5	73,8	15:36	15:33	
30	Alberghi	→ Rotonda - SP 13	0,7	45,2	73,1	15:37	15:34	
25	Pesciamorta	↑ SP 13	1,9	47,1	71,2	15:40	15:37	
Comune di Chiesina Uzzanese								
20	Chiesanuova	↑ SP 13	1,0	48,1	70,2	15:42	15:38	
20	Chiesanuova	← Rotonda - SP 54	0,7	48,8	69,5	15:43	15:39	
20	Ponte a Batoni	← Rotonda - SP 4	0,9	49,7	68,6	15:44	15:41	
20	Molin Nuovo	↑ SP 4	1,8	51,5	66,8	15:47	15:43	
Comune di Buggiano								
35	Santa Maria	↑ SP 4 - Villa Bellavista	1,0	52,5	65,8	15:48	15:45	
35	Santa Maria	← SP 4	0,5	53,0	65,3	15:49	15:45	
35	Santa Maria	↑ Rotonda - Via Santa Maria	0,2	53,2	65,1	15:49	15:46	
	35	Borgo a Buggiano	↑ Corso Indipendenza (4° Passaggio Arriv	0,8	54,0	64,3	15:51	15:47
40	Borgo a Buggiano	↑ SR 435	0,6	54,6	63,7	15:51	15:48	
Comune di Uzzano								
40	Santa Lucia	↑ Rotonda - SP 11	0,6	55,2	63,1	15:52	15:48	
30	Molinaccio	↑ SP 11	1,0	56,2	62,1	15:54	15:50	
Comune di Pescia								
35	Alberghi	← SP 13	1,1	57,3	61,0	15:55	15:51	
30	Alberghi	→ Via di Montecarlo	0,3	57,6	60,7	15:56	15:52	
30	Alberghi	← Rotonda - SP 50	0,4	58,0	60,3	15:57	15:52	
30	Alberghi	→ Rotonda - SP 13	0,7	58,7	59,6	15:58	15:53	
25	Pesciamorta	↑ SP 13	1,9	60,6	57,7	16:00	15:56	
Comune di Chiesina Uzzanese								
20	Chiesanuova	↑ SP 13	1,0	61,6	56,7	16:02	15:58	
20	Chiesanuova	← Rotonda - SP 54	0,7	62,3	56,0	16:03	15:59	
20	Ponte a Batoni	← Rotonda - SP 4	0,9	63,2	55,1	16:04	16:00	
20	Molin Nuovo	↑ SP 4	1,8	65,0	53,3	16:07	16:02	
Comune di Buggiano								
35	Santa Maria	↑ SP 4 - Villa Bellavista	1,0	66,0	52,3	16:09	16:04	
35	Santa Maria	← SP 4	0,5	66,5	51,8	16:09	16:05	
35	Santa Maria	↑ Rotonda - Via Santa Maria	0,2	66,7	51,6	16:10	16:05	
	35	Borgo a Buggiano	↑ Corso Indipendenza (5° Passaggio Arriv	0,8	67,5	50,8	16:11	16:06
INIZIO GIRI DI SALITA BUGGIANO E COLLE DI BUGGIANO								
40	Borgo a Buggiano	→ Via Cesare Battisti - Sottopasso Ferrovia	0,1	67,6	50,7	16:11	16:06	
35	Borgo a Buggiano	← SP 29 (Inizio Salita)	0,3	67,9	50,4	16:11	16:07	
130	Buggiano	↑ SP.29	1,0	68,9	49,4	16:13	16:08	
	160	Colle di Buggiano	→ (1° G.P.M.) - Via Falciano	1,3	70,2	48,1	16:15	16:10
30	Parco Colombai	← Rotonda - SR 435	1,9	72,1	46,2	16:18	16:13	
Comune di Massa e Cozzile								
30	Margine Coperta	↑ SR 435	0,5	72,6	45,7	16:18	16:13	
30	Margine Coperta	→ Rotonda - Via Aladino Sabatini	0,3	72,9	45,4	16:19	16:14	
30	Traversagna	↑ Via Vetriano	1,4	74,3	44,0	16:21	16:16	
30	Traversagna	→ Rotonda - Via Fratelli Cervi	0,5	74,8	43,5	16:22	16:16	
Comune di Buggiano								
25	Pittini	↑ Via Gusci	0,6	75,4	42,9	16:23	16:17	
20	Pittini	→ Rotonda - SP 15	0,6	76,0	42,3	16:24	16:18	
20	Santa Maria	↑ SP 4	1,1	77,1	41,2	16:25	16:20	
35	Santa Maria	↑ Rotonda - Via Santa Maria	0,2	77,3	41,0	16:25	16:20	
	20	Borgo a Buggiano	↑ Borgo a Buggiano (6° Passaggio Arrivo)	0,8	78,1	40,2	16:27	16:21
40	Borgo a Buggiano	→ Via Cesare Battisti - Sottopasso Ferrovia	0,1	78,2	40,1	16:27	16:21	

	35	Borgo a Buggiano	← SP 29 (Inizio Salita)	0,3	78,5	39,8	16:27	16:22
	130	Buggiano	↑ SP.29	1,0	79,5	38,8	16:29	16:23
	160	Colle di Buggiano	→ (2° G.P.M.) - Via Falciano	1,3	80,8	37,5	16:31	16:25
	30	Parco Colombai	← Rotonda - SR 435	1,9	82,7	35,6	16:34	16:28
Comune di Massa e Cozzile								
	30	Margine Coperta	↑ SR 435	0,5	83,2	35,1	16:34	16:28
	30	Margine Coperta	→ Rotonda - Via Aladino Sabatini	0,3	83,5	34,8	16:35	16:29
	30	Traversagna	↑ Via Vetriano	1,4	84,9	33,4	16:37	16:31
	30	Traversagna	→ Rotonda - Via Fratelli Cervi	0,5	85,4	32,9	16:38	16:32
Comune di Buggiano								
	25	Pittini	↑ Via Gusci	0,6	86,0	32,3	16:39	16:32
	20	Pittini	→ Rotonda - SP 15	0,6	86,6	31,7	16:39	16:33
	20	Santa Maria	↑ SP 4	1,1	87,7	30,6	16:41	16:35
	35	Santa Maria	↑ Rotonda - Via Santa Maria	0,2	87,9	30,4	16:41	16:35
	20	Borgo a Buggiano	↑ Borgo a Buggiano (7° Passaggio Arrivo)	0,8	88,7	29,6	16:43	16:36
	40	Borgo a Buggiano	→ Via Cesare Battisti - Sottopasso Ferrovia	0,1	88,8	29,5	16:43	16:36
	35	Borgo a Buggiano	← SP 29 (Inizio Salita)	0,3	89,1	29,2	16:43	16:37
	130	Buggiano	↑ SP.29	1,0	90,1	28,2	16:45	16:38
	160	Colle di Buggiano	→ (3° G.P.M.) - Via Falciano	1,3	91,4	26,9	16:47	16:40
	30	Parco Colombai	← Rotonda - SR 435	1,9	93,3	25,0	16:49	16:43
Comune di Massa e Cozzile								
	30	Margine Coperta	↑ SR 435	0,5	93,8	24,5	16:50	16:44
	30	Margine Coperta	→ Rotonda - Via Aladino Sabatini	0,3	94,1	24,2	16:51	16:44
	30	Traversagna	↑ Via Vetriano	1,4	95,5	22,8	16:53	16:46
	30	Traversagna	→ Rotonda - Via Fratelli Cervi	0,5	96,0	22,3	16:54	16:47
Comune di Buggiano								
	25	Pittini	↑ Via Gusci	0,6	96,6	21,7	16:54	16:48
	20	Pittini	→ Rotonda - SP 15	0,6	97,2	21,1	16:55	16:48
	20	Santa Maria	↑ SP 4	1,1	98,3	20,0	16:57	16:50
	35	Santa Maria	↑ Rotonda - Via Santa Maria	0,2	98,5	19,8	16:57	16:50
	20	Borgo a Buggiano	↑ Borgo a Buggiano (8° Passaggio Arrivo)	0,8	99,3	19,0	16:58	16:51
INIZIO GIRO DI SALITA BUGGIANO, COLLE DI BUGGIANO E MASSA (ULTIMO GIRO)								
	40	Borgo a Buggiano	→ Via Cesare Battisti - Sottopasso Ferrovia	0,1	99,4	18,9	16:59	16:52
	35	Borgo a Buggiano	← SP 29 (Inizio Salita)	0,3	99,7	18,6	16:59	16:52
	130	Buggiano	↑ SP.29	1,0	100,7	17,6	17:01	16:53
	160	Colle di Buggiano	→ (4° G.P.M.) - Via Falciano	1,3	102,0	16,3	17:03	16:55
	30	Parco Colombai	← Rotonda - SR 435	1,9	103,9	14,4	17:05	16:58
Comune di Massa e Cozzile								
	30	Margine Coperta	↑ SR 435	0,5	104,4	13,9	17:06	16:59
	30	Margine Coperta	← Rotonda - SP 29	0,3	104,7	13,6	17:07	16:59
	50	Vangile	← Via Vangile	0,9	105,6	12,7	17:08	17:00
	90	Vangile	↑ Via Vacchereccia	0,8	106,4	11,9	17:09	17:02
	160	Massa	← SP 29	1,0	107,4	10,9	17:11	17:03
	210	Massa	↑ SP 29 (5° GPM)	0,5	107,9	10,4	17:11	17:04
Comune di Buggiano								
	170	Colle di Buggiano	↑ SP 29	2,2	110,1	8,2	17:15	17:07
	160	Colle di Buggiano	← Via Falciano	0,3	110,4	7,9	17:15	17:07
	30	Parco Colombai	← Rotonda - SR 435	1,9	112,3	6,0	17:18	17:10
Comune di Massa e Cozzile								
	30	Margine Coperta	↑ SR 435	0,5	112,8	5,5	17:19	17:11
	30	Margine Coperta	→ Rotonda - Via Aladino Sabatini	0,3	113,1	5,2	17:19	17:11
	30	Traversagna	↑ Via Vetriano	1,4	114,5	3,8	17:21	17:13
	30	Traversagna	→ Rotonda - Via Fratelli Cervi	0,5	115,0	3,3	17:22	17:14
Comune di Buggiano								
	25	Pittini	↑ Via Gusci	0,6	115,6	2,7	17:23	17:15
	20	Pittini	→ Rotonda - SP 15	0,6	116,2	2,1	17:24	17:16
	20	Santa Maria	↑ SP 4	1,1	117,3	1,0	17:25	17:17
	35	Santa Maria	↑ Rotonda - Via Santa Maria	0,2	117,5	0,8	17:26	17:17
	35	Borgo a Buggiano	Corso Indipendenza (ARRIVO)	0,8	118,3		17:27	17:19

Le zone di rifornimento indicate e la Green Zone sono coincidenti e sono poste al km 38,000 in località Molin Nuovo e hanno una lunghezza di circa 1 km per i giri di pianura mentre hanno inizio al km 74,800 in località Traversagna per una lunghezza di circa 1 km per i giri di salita.